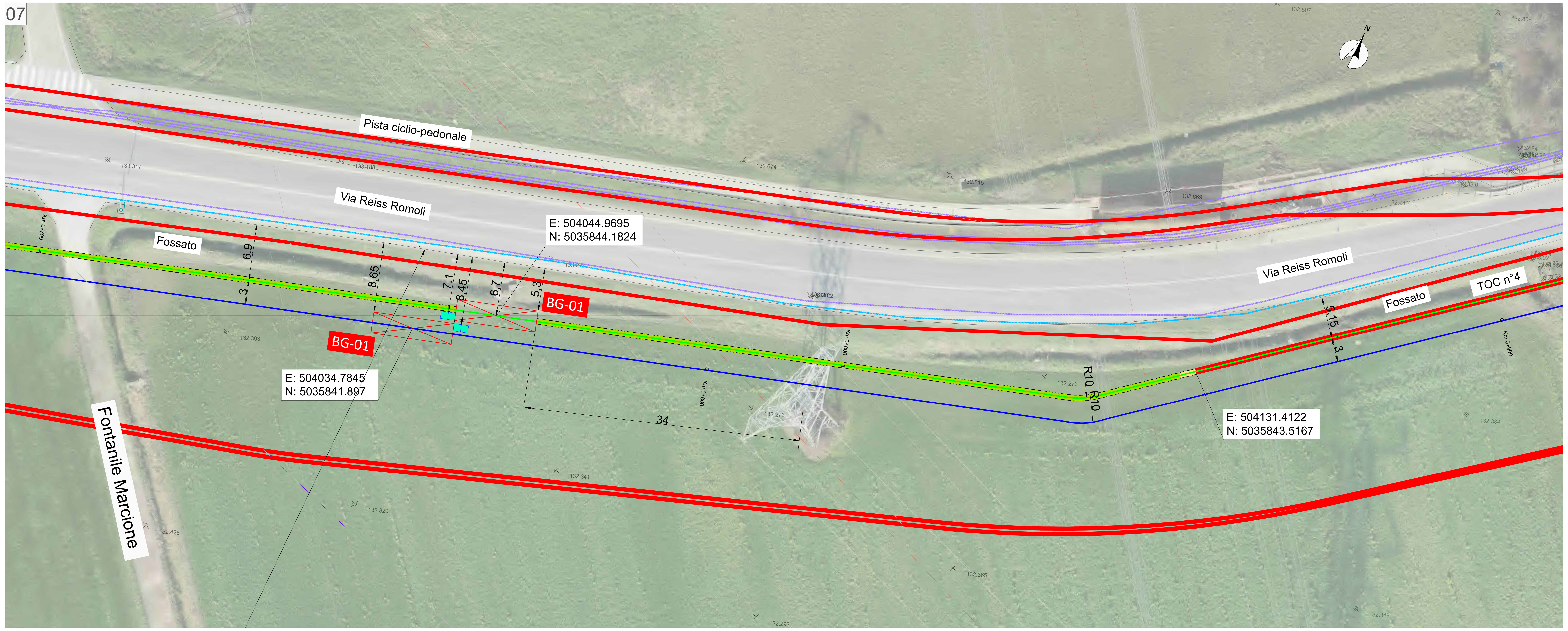

PLANIMETRIA FOGLIO 05 - SCALA 1:200

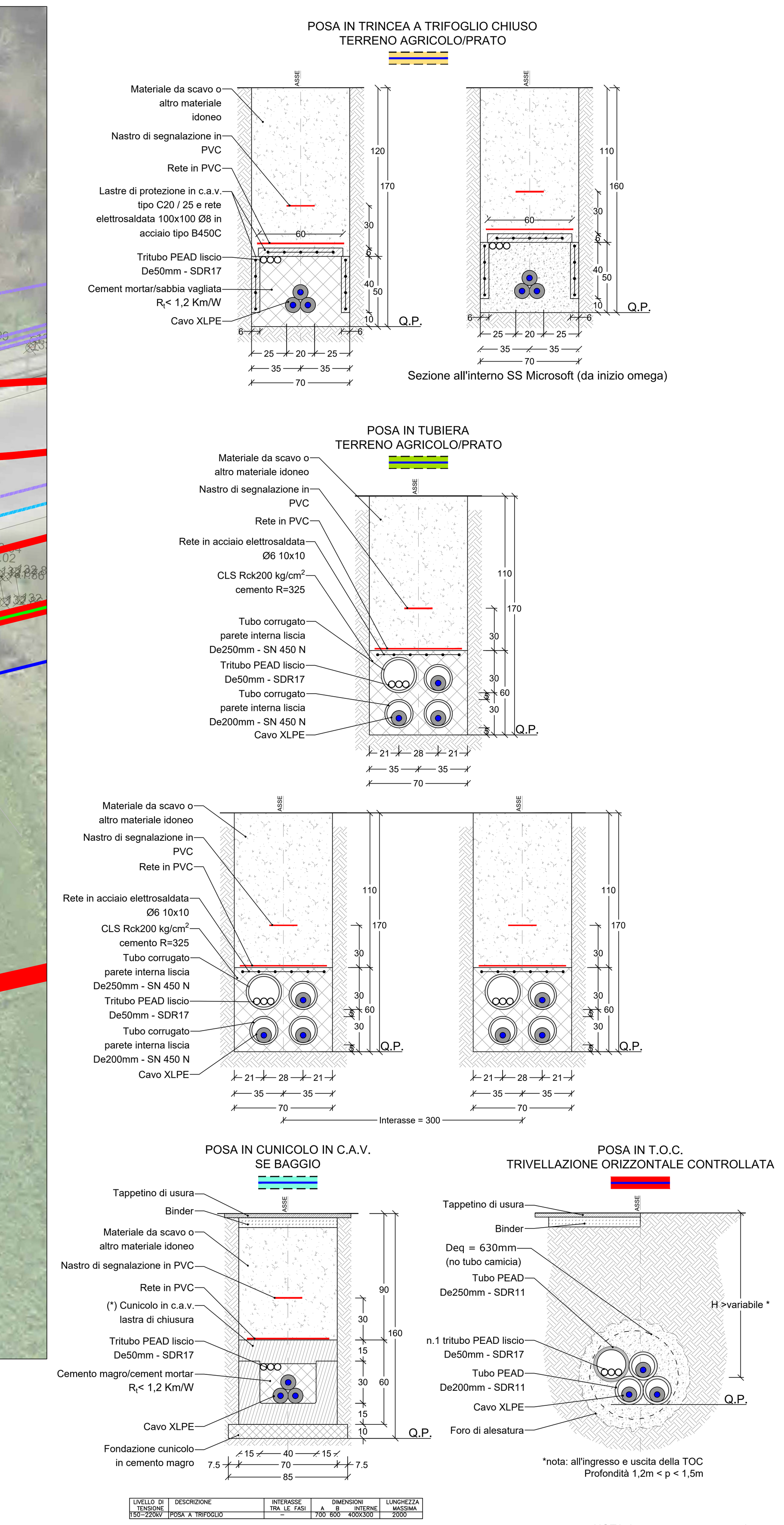

LEGENDA PICCHETTI	
Fgn°	Interferenza condotta fognaria
Acn°	Interferenza condotta acqua potabile
Mtn°	Interferenza cavi elettrici media tensione
Btn°	Interferenza cavi elettrici bassa tensione
Mpn°	Interferenza metanodotto media pressione
Bpn°	Interferenza metanodotto bassa pressione
Fon°	Interferenza cavi fibra ottica
Ttn°	Interferenza cavi telefonici
Van°	Interferenza cavi alta tensione (Vantage)
Din°	Interferenza cavi altantensione (Data 4 Italy)
Eqn°	Interferenza cavi alta tensione (Equinix)
Oln°	Interferenza oleodotto
Spn°	Strada Provinciale

LEGENDA SIMBOLI
CADITOIA
POZZETTO GHISA
POZZETTO
LAMPIONE
TOMBINO
LIMITE ASFALTO
PISTA CICLABILE
CANALETTA
SEGNALETICA STRADALE
+x,xx Progressiva tracciato (metri)
BG-xx Codice Buca Giunti

LEGENDA DEI TIPICI DI POSA
Posa in trincea a trifoglio chiuso
Posa in tubiera
Posa in cunicolo in C.A.V.
Posa in T.O.C.
Buca Giunti standard
Pozzetti in c.a. con chiusino in ghisa D400 per carichi pesanti: n.1 pozzetto dimensioni interne 1100x1000xprof. 700, per sezionamento guaine; n.1 pozzetto dimensioni interne 1000x1000xprof. 700, per giunto F.O.

LEGENDA SOTTOSERVIZI ESISTENTI		
Condotta fognaria	Cavi elettrici BT	Cavi telefonici
Condotta acqua potabile	Metanodotto MP	Cavi elettrici
Cavi elettrici AT	Metanodotto BP	Oleodotto
Cavi elettrici MT	Fibra ottica	

Posizione planimetrica e profondità dei sottoservizi sono state fornite dagli Enti gestori dei servizi stessi. Esse hanno valore altamente indicativo, in quanto riferite alla scala urbana. Inoltre, Si sottolinea che i capisaldi ed i livelli Stradali possono avere subito variazioni nel corso del tempo. Sarà cura delle imprese esecutrici degli scavi richiedere quindi l'assistenza dei tecnici degli Enti gestori e di procedere sempre previa esecuzione di opportuni saggi, oltre che con la dovuta cura, al fine di evitare incidenti ed interruzioni di servizio non imputabili ai progettisti.
La quota di riferimento dei sottoservizi elettrici varia tra -0,6 e -1,20 metri. La quota di riferimento dei sottoservizi relativi alle fibre ottiche varia tra -0,40 / -1,20 metri. La quota di riferimento dei sottoservizi idrici varia tra -0,6 e -2,00 metri.
In fase progettuale la soluzione adottata è sempre quella di sottopassare tali servizi. In fase esecutiva, qualora la profondità minima di ricoprimento venisse rispettata, si procederà col sovrappassaggio dei servizi a profondità standard.

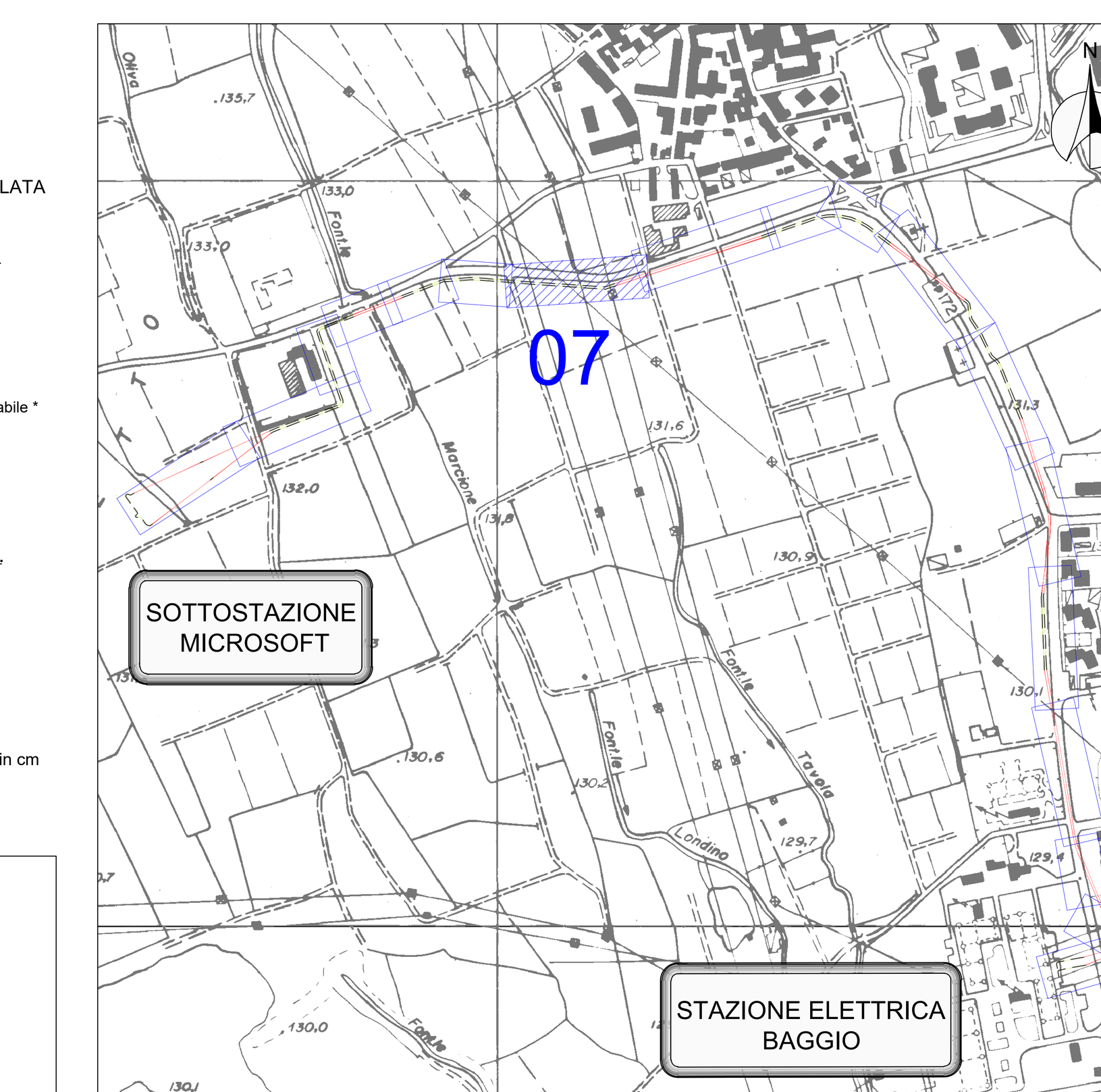

QUADRO UNIONE

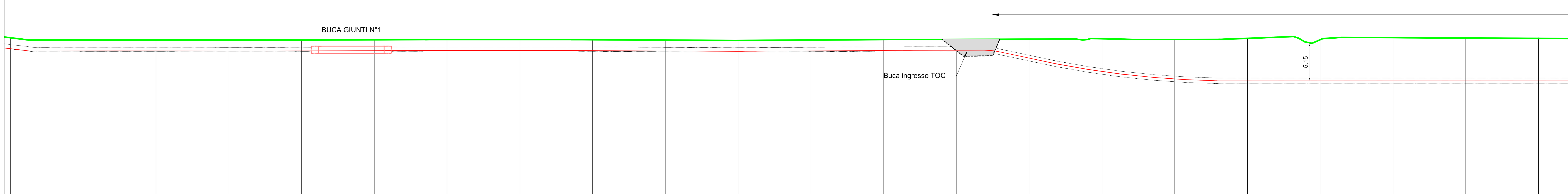

N° SEZIONI	72	73	74	75	76	77	78	79	80	81	82
DISTANZE PROGRESSIVE	710.00	720.00	730.00	740.00	750.00	760.00	770.00	780.00	790.00	800.00	810.00
DISTANZE PARZIALI	10.00	10.00	10.00	10.00	10.00	10.00	10.00	10.00	10.00	10.00	10.00
QUOTE TERRENO (come da rilievo)	133.07	132.30	132.30	132.29	132.30	132.33	132.35	132.35	132.33	132.28	132.25
QUOTE PROGETTO	131.02	130.80	130.80	130.79	130.80	130.83	130.85	130.85	130.83	130.78	130.75
ETTOMETRICHE										PK 0+800	

N° SEZIONI	83	84	85	86	87	88	89	90	91	92	93
DISTANZE PROGRESSIVE	820.00	830.00	840.00	850.00	860.00	870.00	880.00	890.00	900.00	910.00	920.00
DISTANZE PARZIALI	10.00	10.00	10.00	10.00	10.00	10.00	10.00	10.00	10.00	10.00	10.00
QUOTE TERRENO (come da rilievo)	132.30	132.36	132.39	132.41	132.46	132.39	132.56	132.52	132.62	132.57	132.52
QUOTE PROGETTO	130.80	130.86	130.89	129.65	127.88	126.89	126.68	126.68	126.68	126.68	126.68
ETTOMETRICHE									PK 0+900		

TIPOLOGIA DI TERRENO	Prato	Prato	Prato	Prato	Prato	Prato
NOME STRADA						

TIPOLOGIA DI POSA	Posa in tubiera	Buca Giunti BG-01 [L=11,00]	Posa in tubiera	Posa in tubiera	Posa a trifoglio chiuso	Posa in T.O.C.	Posa in T.O.C.

CEBAT S.p.A.
Via Angelo Banti, 26-28
00138 Roma
P.Iva e C.F. 15324221009

Rev.	Data	Descrizione della revisione	ELABORATO	VERIFICATO	APPROVATO
C	24/05/2024	Final IFC	ECOPLAN	IC	MC
B	26/04/2024	IFC	ECOPLAN	IC	MC
A	29/03/2024	Issue for 90% design review	ECOPLAN	IC	MC

Consulente: ECOPLAN – SOCIETA' DI INGEGNERIA & ARCHITETTURA AMBIENTALE – 10154 TORINO Via S.Botticelli, 57 – Dott. S. Iacopini – Dott. Geologo E. Macchi

Rev.	Data	Descrizione della revisione
C	24/05/2024	Final IFC
B	26/04/2024	IFC
A	29/03/2024	Issue for 90% design review

Committente: Microsoft
Impianto: Linee AT in cavo interrato nel Comune di Settimo Milanese – Collegamento Sottostazione Microsoft - Stazione Elettrica Baggio
Tensione (kV): 132
Committente: CEBAT
Sottotitolo: PLANIMETRIA TECNICA DI DETTAGLIO CON PROFILO LONGITUDINALE - LINEA 1
Scale: 1:200
Ricavato dal doc.:
Files: HVAC_MI3_ESE_PRO_07_C.DWG
Formato: 1399X841
Foglio: 05 di 28
Identificativo documento: HVAC_MI3_ESE_PRO_07_C

CEBATsi riserva a termini di legge la proprietà di questo documento, con divieto di riprodurlo, di consegnarlo o di renderlo comunque noto a Terzi senza preventiva autorizzazione.

Identificativi doc. esterno: -